

L'ESPAGNE



DOCUMENTAIRE N. 662

La péninsule Ibérique a des frontières précises: au Nord, la haute chaîne des Pyrénées, qui s'étend sur environ 430 km du Golfe de Biscaye à la Méditerranée; à l'Ouest, l'Océan Atlantique et à l'Est, la mer Méditerranée. Dès sa naissance, la civilisation qui s'est développée dans ce pays s'affirma très originale et fut marquée d'événements importants. Cette péninsule massive a, en effet, constitué un pont entre l'Europe et l'Afrique, de laquelle elle n'est séparée que par un mince détroit, celui de Gibraltar. Terre de rencontres et de luttes entre peuples de races et de cultures bien différentes, face à deux mers, elle était destinée à assumer un rôle important dans les événements concernant aussi bien l'ancien monde de la Méditerranée que celui de l'Océan Atlantique et du Nouveau Monde découvert.


La plus grande partie de la péninsule est constituée par un vaste plateau aride, dit Méséta, coupé de montagnes parallèles et presque complètement entouré de chaînes montagneuses très élevées. La Méséta va se dégradant en pente accentuée sur les deux petits plateaux de la Sierra Morena, en bordure du Guadalquivir au Sud, et des Cantabres au Nord-Est. Il descend en pente plus douce vers les côtes de l'Atlantique. C'est cette conformation très particulière qui a rendu les communications de tout temps difficiles aussi bien que l'affirmation d'une unité politique valable. La région la plus déshéritée fut cependant habitée depuis les temps les plus reculés: on en a la preuve, ayant retrouvé de nombreux vestiges de l'époque paléolithique, par exemple des blocs de pierre massifs de dolmens;

la caverne d'Altamira dans les environs de Santander, aux inscriptions rupestres très caractéristiques, est fort célèbre. Un problème toutefois se pose: qui étaient les Celtes et les Ibères, les premiers habitants de la péninsule? L'origine des Basques est d'ailleurs encore plus obscure, car ils sont demeurés jusqu'à notre époque bien différents des autres Espagnols, au point de toujours revendiquer leur autonomie nationale.


Les Phéniciens et les Grecs atteignirent avec leurs embarcations les côtes de l'Espagne, où ils établirent des colonies et des comptoirs commerciaux; les premiers fondèrent la ville de Cadix. Plus tard les Carthaginois étendirent leur domination sur la partie méridionale et c'est à eux qu'à la fin de la deuxième guerre punique les Romains ont succédé. La langue et la culture latines furent, de la sorte, diffusées dans toute la péninsule et, au cours des deux premiers siècles apr. J.-C., elle atteignit une réelle unité en même temps qu'un certain développement commercial et culturel.

Avec la décadence de l'Empire, les invasions barbares commencent. Après les Vandales, les Suèves, les Alains arrivent les Visigoths, vers l'an 415, pour un règne qui allait se prolonger jusqu'en 711 au moment où les Arabes, franchissant le Détroit de Gibraltar, parviennent à conquérir la totalité de la péninsule.

La domination arabe, qui a duré sept siècles, a laissé des traces profondes dans l'art, la culture, et l'architecture de cette région. C'est en partant du Nord qu'eut lieu la reconquête de l'Espagne par les chrétiens; et la lutte contre les Arabes aboutit à la



Ferdinand et Isabelle entrent à Grenade, enlevée aux Maures après un interminable siège. On dit qu'Isabelle avait juré de ne pas changer de chemise jusqu'au jour de la reddition; ce serait de là que serait née la couleur « isabelle ».



En Espagne reconquise demeurèrent de nombreux musulmans et de nombreux israélites. Le Tribunal de l'Inquisition leur intima l'ordre soit d'abjurer leur religion, soit de partir pour l'exil.

LES RÉGIONS DE L'ESPAGNE



Sous le règne de Charles Quint, l'Espagne connut une grande prospérité économique: le souverain encouragea en effet le développement des industries et du trafic international. Il transféra la capitale du royaume à Madrid, et sa Cour fastueuse accueillait les hommes de lettres et les artistes les plus célèbres de l'époque, qu'en mécène il comblait d'honneurs et de richesses.

formation, dans le pays, de petits Etats indépendants: en effet, en 1143, le royaume du Portugal était établi, puis les royaumes de Castille et d'Aragon ne firent plus qu'un, à la suite du mariage de Ferdinand II et d'Isabelle; en janvier 1492, ces deux souverains remportaient une victoire définitive sur les Maures, libérant le territoire de Grenade.

C'est cette année même que Christophe Colomb débarquait sur le Nouveau Continent, et l'Espagne unifiée et libre amorçait la formation de son vaste et riche empire colonial.


A l'Espagne et au Portugal, les unités politiques qui se partagent la péninsule Ibérique, il faut ajouter la petite république d'Andorre, située dans une vallée des Pyrénées, et le promontoire rocheux de Gibraltar, possession anglaise depuis 1704.

Le territoire espagnol, limité par les mers et les chaînes de montagnes, offre des aspects aussi intéressants que divers: on y trouve des plaines brûlées par le soleil, et d'autres très fertiles; des hauts plateaux herbageux et des montagnes couvertes de neige, des côtes découpées et des plages sablonneuses; des villes modernes et de misérables bourgades faites de huttes primitives.

On compte historiquement treize régions: au centre, la Vieille-et la Nouvelle-Castille et l'Aragon, et les autres qui entourent ce noyau central: Galice, Asturies, Léon, Provinces basques et de Navarre, Catalogne, Valence, Murcie, Andalousie, Estrémadure. Le cœur de l'Espagne est constitué par la Castille, qui doit son nom à ses superbes châteaux. Elle s'étend sur toute la Méséta: au Nord, la Vieille-Castille, et au Sud, la Nouvelle, qui sont séparées par des contreforts montagneux, dits « sierras », sauvages et désolés.

La Méséta est parcourue par trois fleuves: le Tage, le Douro, et le Guadiana, dont le débit est irrégulier. Ils ont tous une longueur respectable et coulent dans un lit encaissé et des gorges profondes. A de brèves crues impétueuses succèdent de longues périodes de sécheresse, tarissant de nombreux affluents pendant la période estivale. C'est pourquoi l'agriculture ne se développe que là où l'irrigation artificielle est possible à l'aide de bassins et de canaux. L'élevage reste la ressource principale de la région. La Castille possède de nombreuses villes riches d'histoire et de trésors artistiques: Tolède, ancien siège culturel où se dresse l'Alcazar majestueux, Burgos, la patrie du Cid, célèbre pour sa stupéfiante cathédrale gothique; Valladolid, l'ancienne capitale où mourut Christophe Colomb, Ségovie et son aqueduc romain; Avila, patrie de sainte Thérèse.

Dans la Nouvelle-Castille, presque au centre géométrique de l'Espagne, se trouve la capitale de l'Etat, Madrid, qui compte environ 1 619 000 habitants. Ce fut anciennement une forteresse arabe, puis une modeste bourgade. En 1561, Philippe II décida d'en faire



Au cours de la fameuse bataille de Trafalgar, dans le voisinage de Cadix (1805), la flotte anglaise, sous les ordres de Nelson, battit et dispersa la flotte franco-espagnole, qui subit alors des pertes irréparables. Cette défaite devait enlever pour toujours à l'Espagne la suprématie des mers.

la capitale du royaume. Elle compte quelques industries, de large avenues, des jardins et des parcs immenses. Le ciel bleu profond de la Castille pâlit et se noie dans la brume en passant dans la partie atlantique de l'Espagne, où les pluies sont abondantes et la température plus clémente. L'aspect du paysage est en conséquence plus verdoyant, plus riant. Voici la Galice aux vallées riches en vignobles et en vergers, les Asturies, qui rappellent notre Côte d'Azur, le Pays basque dont les campagnes fertiles et les nombreuses industries en font une des régions les plus riches de l'Espagne. La langue des Basques est nettement différente de l'espagnol.


Le long de toutes les cités, la vie maritime est intense: pêche, cabotage, points de départ aussi des traversées de l'Atlantique. Portugalète, le port de Bilbao, est la seconde escale maritime de l'Espagne; nous citerons encore La Corogne, Pontevedra, Santander, et Saint-Sébastien, merveilleuse station balnéaire. Bilbao doit son extension considérable au développement des industries et à l'activité des chantiers maritimes. La ville compte 230 000 habitants. Oviendo est l'ancienne capitale des Asturies. Au pied des Pyrénées, Pampelune est le centre le plus important de Navarre.

Contre la Castille, à l'Est, nous trouvons Aragon, tout aussi aride et monotone étant recouvert de maigres pâturages, sauf dans la région arrosée par les eaux de l'Ebre. Sur les berges de ce fleuve, qui, comme tous ceux de la Méséta, est typique par ses assèchements estivaux, se trouve la ville de Saragosse (Zaragoza), ancienne colonie romaine et capitale de l'Aragon.

Le paysage change en approchant de la Méditerranée, peut-être encore plus qu'il n'a pu changer de la Castille aux côtes de l'Atlantique.

La Catalogne est une région montagneuse qui tombe presque à pic sur la mer. Les eaux y sont assez abondantes et on y cultive la vigne, l'olivier et les céréales.

Les eaux fournissent également l'énergie électrique qui alimente une industrie assez importante. Comme les Basques, les Catalans ont toujours manifesté des tendances séparatistes. Il existe un antagonisme sécu-




Port de Séville. - C'est une des villes les plus importantes de l'Espagne, située en Andalousie. Les industries chimiques, métallurgiques, mécaniques et textiles y abondent; de là dérive son commerce, très actif. Nous pouvons encore y admirer quelques monuments de l'époque romaine, ainsi que de beaux spécimens d'art gothique et de la Renaissance. Dans la partie la plus ancienne de la ville on trouve de fort belles maisons avec patios (cours intérieures typiques).

laire entre Castellans et Catalans, qui ont certes un caractère différent, mais dont la langue surtout varie. La Catalogne ne possède qu'une seule grande ville, Barcelone, la rivale de Madrid. C'est sans conteste le centre le plus important du point de vue économique de toute l'Espagne, aussi bien commercialement que financièrement, sans parler de l'important mouvement de son port. La ville compte 1 280 000 habitants. Au sud de l'embouchure de l'Ebre, la côte devient moins découpée et les bandes plates deviennent plus nombreuses, alors qu'elles faisaient totalement défaut en Catalogne. Le climat devient plus sec, mais les fleuves — Guadalquivir, Jucar, Segura — permettent une irrigation grâce à un réseau serré de canaux qui remonte aux Romains et aux Arabes pour leur création et leur perfectionnement. Ainsi, les quelques étendues



L'Escorial est une localité située à une quarantaine de kilomètres de Madrid. C'est là que se trouve le fameux monastère de Saint-Laurent, construit sur l'ordre de Philippe II. Des architectes d'autres pays collaborèrent également à l'érection de cet édifice. Commencée en 1563, cette énorme construction ne fut achevée que vingt ans plus tard.



Espagne d'aujourd'hui. - Madrid est devenue tout à fait moderne, et certains paysages urbains rappellent déjà étrangement les villes américaines. Ici la Plaza de España avec un building de 24 étages. Mais, par le monument à Don Quichotte, la vieille Espagne est toujours présente...


plates sont devenues des oasis verdoyantes, riches en vignes, en oliviers, en figuiers, en amandiers, en grenadiers, en orangers et en légumes de toutes sortes. Les *huertas* de Valence et de Murcie sont devenues célèbres par leur merveilleux aspect de jardins.

Valence compte 500 000 habitants. C'est une belle ville, centre agricole et industriel, à quelques kilomètres de la mer. Son port est Villanueva el Grao. Plus au Sud nous avons Alicante, célèbre pour ses vins de choix, et la forteresse maritime de Carthagène.

La Méséta du Centre est limitée au Sud par la Sierra Morena. Entre cette dernière et la mer — Golfe de Cadix, Gibraltar, Méditerranée — se trouve l'Espagne méridionale, la pittoresque Andalousie. Dans sa partie la plus au sud, un ensemble de montagnes constitue la Cordillère Bétique. Ici la Sierra Nevada, découpée et sauvage, offre le plus haut relief de la péninsule et, avec le Cerro Mulhacen, elle atteint l'altitude de 3 480 m.



Ibiza est une île; elle fait partie de l'archipel des Baléares. Située à environ 180 km de Majorque, c'est la plus petite des trois principales îles de ce groupe.



On trouve dans la ville de Grenade le fameux Palais de l'Alhambra, qui fut jadis une forteresse des rois maures; la ville est typique par son architecture arabe du XIIIe siècle, admirée surtout en raison de la splendeur de la décoration intérieure des habitations.

Entre les chaînes de montagnes s'étalent des bassins fluviaux fertiles et bien cultivés. Le littoral méditerranéen est également propice aux cultures et notamment à celle de la canne à sucre. Au fond d'une large baie se situe Malaga, marché des vins. La ville compte environ 300 000 habitants. Sur la côte atlantique s'ouvre le triangle du bassin du Guadalquivir, le seul fleuve navigable de l'Espagne. Sur sa rive gauche se trouve la ville de Séville, chef-lieu de l'Andalousie, avec ses 300 000 habitants; c'est un centre agricole et un port fluvial très actif. Séville est au sein d'une campagne merveilleusement prospère, comme l'est en général l'Andalousie tout entière, et elle l'était déjà sous la domination arabe. Elle conserve d'ailleurs de ce passé l'aspect d'une ville orientale dans certaines de ses rues, et dans le style de certains édifices. Deux régions, l'Estrémadure et le Léon, s'étendent le long de la frontière avec le Portugal, et leur aspect ne diffère pas sensiblement de celui de la Castille. Dans la



La Manche, patrie de l'immortel Don Quichotte, est une région aride et désertique. Ses villages offrent un paysage typique grâce à leurs nombreux moulins à vent.



La Morena comporte des reliefs occupant une partie importante de l'Espagne méridionale; le point culminant y atteint 1 325 m. La région est connue pour ses ressources minières abondantes: cuivre, zinc, charbon, fer, et manganèse. Dans ses rochers sont souvent creusées des demeures troglodytes comportant des cavernes naturelles et d'autres dues à la main des hommes.



La ville d'Avila est située en plein centre de l'Espagne. La partie la plus ancienne est ceinte de hautes murailles et de tours datant du XVe siècle. C'est à Avila que naquit sainte Thérèse; cette ville est donc un lieu de pèlerinages. Son Université a été célèbre jusqu'au XIXe siècle. Ses seules ressources actuelles sont le tissage du lin et de la laine, l'industrie chapelière et le tannage des peaux.

province de Léon, nous avons Salamanque, jadis célèbre pour son Université. Les Iles Baléares, avec la ville riante de Las Palmas de Majorque, et les Iles Canaries, font également partie de l'Espagne.


L'HISTOIRE

Les Iles Canaries, qui constituent deux provinces d'Espagne et quelques territoires du Maroc, de l'Afrique Occidentale et du Golfe de Guinée, sont tout ce qui reste à l'Espagne de son immense empire colonial.

Ayant terminé, au cours du XVe siècle, sa lutte séculaire contre les Arabes, l'Espagne a continué avec le même élan son combat pour la conquête des Indes

Occidentales. En quelques années, elle étendit sa domination sur ce que l'on appelle l'Amérique Latine, exception faite pour le Brésil. La conquête s'étendit aux Philippines et aux autres territoires de l'Océan Pacifique. L'œuvre de colonisation, réalisée avec des méthodes assez dures envers les populations indigènes, assura à l'Espagne d'immenses richesses pendant les trois siècles de son Empire.

C'est alors aussi que l'Espagne eut une place de premier plan dans les événements de l'Europe. Charles Quint, grâce au jeu compliqué des héritages, se trouva à la tête d'un empire très vaste qui englobait, en plus de l'Espagne et des territoires d'Outre-Mer, le royaume des Deux-Siciles, une partie de l'Afrique du Nord, l'archiduché d'Autriche, le Tyrol et les Pays-Bas. Il



Un trait caractéristique des maisons espagnoles, c'est le patio ou cour intérieure entourée de portiques et d'autres éléments décoratifs; on y trouve souvent aussi de petites fontaines. Elles sont probablement construites à l'imitation de l'architecture de l'Islam, qui connut une importante diffusion en Espagne après l'arrivée des conquérants arabes.



Quand nous entendons parler de l'Espagne, nous évoquons immédiatement en pensée les corridos et les danses folkloriques, qui sont les traits saillants des manifestations publiques de ce peuple. C'est, en effet, dans ces fêtes que les Espagnols trouvent un exutoire à leur vitalité débordante, expression de leur âme ardente et impétueuse.

hérita en outre de la couronne impériale d'Allemagne, à laquelle prétendait également François Ier. Après Charles Quint, une période de décadence s'amorce: des monarques faibles et incapables, une bureaucratie corrompue et complexe, des luttes dynastiques, des guerres, et la concurrence économique de la Hollande et de l'Angleterre en sont les principales raisons.

Dans les premières années du XIX siècle, une révolte générale éclata dans les colonies d'Amérique, et dix ans plus tard, celles-ci proclamaient leur indépendance, donnant ainsi naissance aux actuelles républiques. Puis la guerre hispano-américaine s'achevait, avec la perte de Cuba et des Philippines. Les événements du siècle dernier témoignent d'ailleurs d'un affaiblissement certain tant politique qu'économique

avec une série de crises, d'agitations populaires, de guerres civiles et de soulèvements militaires (*pronunciamientos*). De 1923 à 1930, le général Primo de Rivera tenta une œuvre de réformes; en 1931, Alphonse XIII quittait le trône et la république était proclamée.

En 1936, une rébellion militaire se transforma en guerre civile; ce fut une lutte sans merci où se produisirent des épisodes incroyables de violence et de sauvagerie. La guerre civile devait se terminer en 1937 par la victoire du général Francisco Franco. Ce dernier est actuellement à la tête de l'Etat avec le titre de *Caudillo* (chef). Depuis 1937, on parle de restauration monarchique, mais le roi n'a pas encore reconquis son trône.



Le peuple espagnol est avant tout agricole, car un quart de sa population se consacre à la culture. Sa production d'huile est la première du monde; on apprécie également beaucoup les fameux vins d'Andalousie et de l'Est de l'Espagne. Les agrumes y poussent en abondance, de même que les amandiers, les figuiers et les grenadiers. Les forêts n'y sont pas considérablement étendues. Parmi les céréales, la première place revient au blé. L'élevage des ovins est une grande ressource pour ce pays. La race mérinos, dont la laine est fort appréciée, est originaire de Castille. Le sous-sol offre d'abondants gisements de fer, de plomb, de zinc, de cuivre, de charbon et de mercure.

ENCYCLOPÉDIE EN COULEURS

tout connaître

ARTS

SCIENCES



HISTOIRE

DÉCOUVERTES

LÉGENDES

DOCUMENTS

INSTRUCTIFS





VOL. X

TOUT CONNAITRE

M. CONFALONIERI - Milan, Via P. Chieti, 8, - Editeur

Tous droits réservés

BELGIQUE - GRAND DUCHÉ - CONGO BELGE

AGENCE BELGE DES GRANDES EDITIONS s. a.
Bruxelles